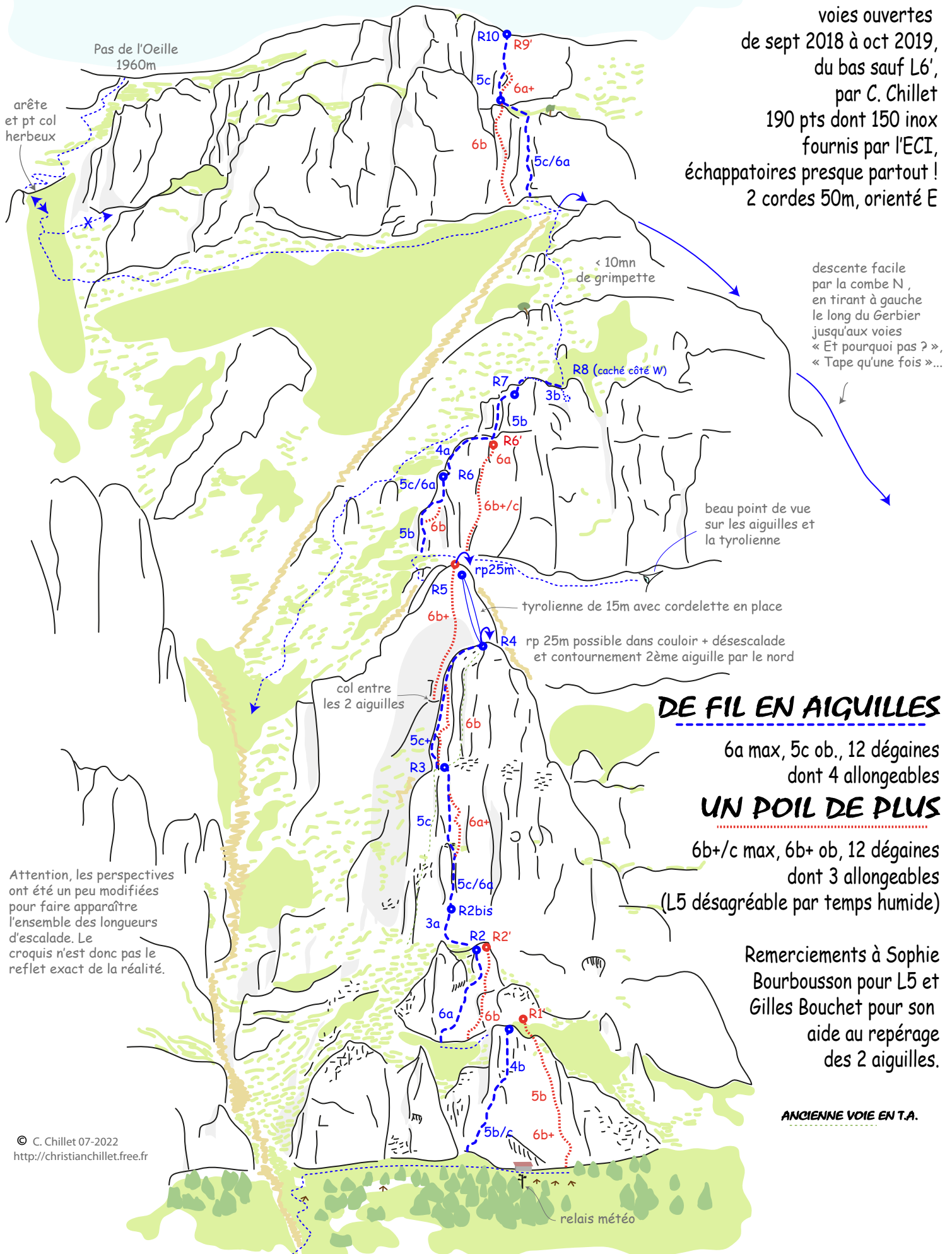


LES SULTANETTES

AIQUILLES SITUÉES ENTRE LES SULTANES ET LE GERBIER

voies ouvertes
de sept 2018 à oct 2019,
du bas sauf L6',
par C. Chillet
190 pts dont 150 inox
fournis par l'ECI,
échappatoires presque partout !
2 cordes 50m, orienté E



descente facile
par la combe N,
en tirant à gauche
le long du Gerbier
jusqu'aux voies
« Et pourquoi pas ? »,
« Tape qu'une fois »...

beau point de vue
sur les aiguilles et
la tyrolienne

DE FIL EN AIQUILLES

6a max, 5c ob., 12 dégaines
dont 4 allongeables

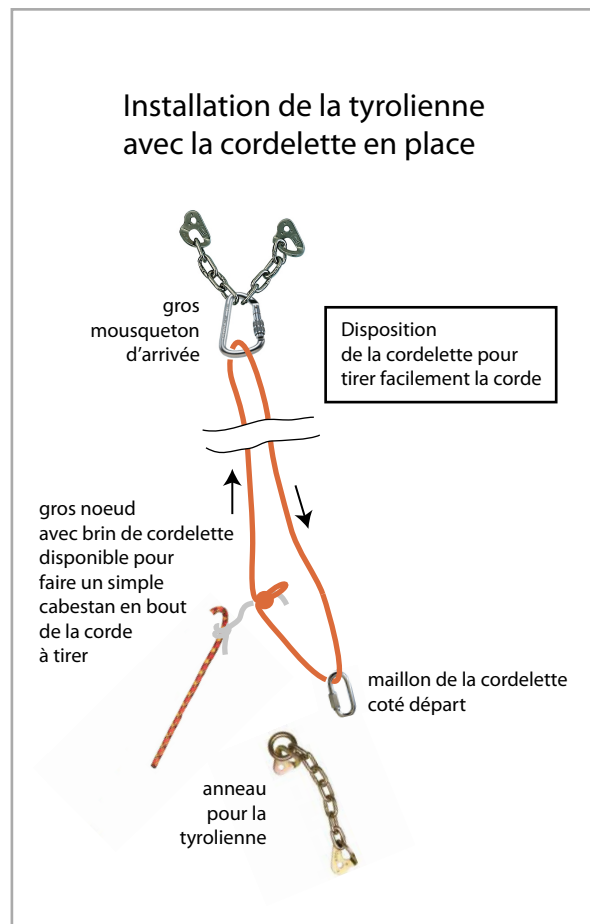
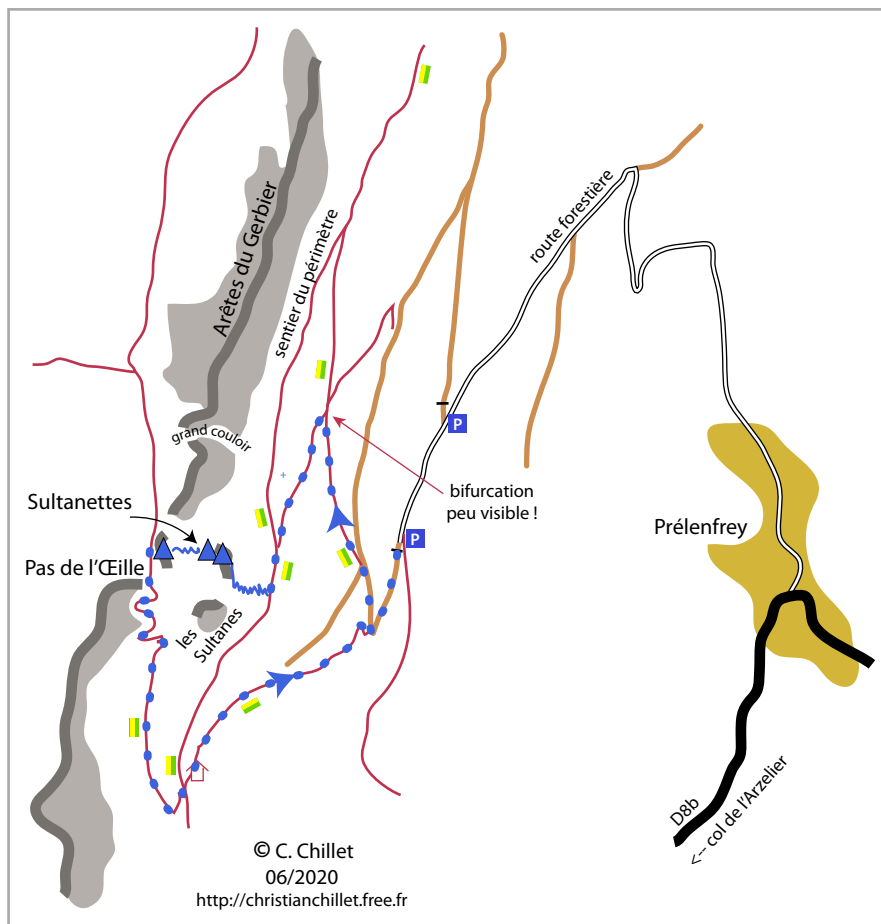
UN POIL DE PLUS

6b+/c max, 6b+ ob, 12 dégaines
dont 3 allongeables
(L5 désagréable par temps humide)

Remerciements à Sophie
Bourbousson pour L5 et
Gilles Bouchet pour son
aide au repérage
des 2 aiguilles.

ANCIENNE VOIE EN T.A.

Attention, les perspectives
ont été un peu modifiées
pour faire apparaître
l'ensemble des longueurs
d'escalade. Le
croquis n'est donc pas le
reflet exact de la réalité.



Accès routier : terminus de la route forestière de Prélenfrey.

De là, suivre l'itinéraire proposé ci-dessus (45-50mn). Les aiguilles sont parfaitement visibles lors de l'approche, nettement moins quand on est en dessous ! Le sentier terminal se prend à l'aplomb du couloir de pierres situé à gauche (sud) des aiguilles.

Descente : à pied par le sentier du pas de l'Œille et la cabane des Clots (1h-1h15). La descente par le couloir situé au sud des aiguilles est possible en cas de non sortie au sommet (possible de R1, R2, R6, milieu de L8, et R9) mais attention terrain herbeux raide, miné par de nombreuses pierres.

Tyrolienne : la tyrolienne est malheureusement montante et donc le premier qui passera devra s'attendre à l'arrivée à une remontée de corde lisse (corde à noeuds placée à l'arrivée pour faciliter l'accostage), même si la corde est tendue. Par contre, le ou les suivants peuvent se faire aider par la corde d'assurance restante. La tyrolienne n'est pas obligatoire bien que recommandée pour les sensations ; à défaut, il est possible de descendre en rappel dans la gorge et contourner la deuxième aiguille par le nord (désescalade cheminée, 3c en baskets).

Conseils : le relais R2bis peut se faire sur un seul goujon au niveau du petit col pour garder une vue sur le leader mais attention cela entraîne un très fort tirage en fin de longueur (48m). A quelques endroits, le rocher est plutôt fracturé : un nettoyage minutieux a été fait mais le terrain évolue constamment suite aux précipitations donc restez vigilants.

Même en période de canicule, ne pas oublier de prendre une petite laine ; les nuages ont une facheuse habitude de stationner l'après midi au niveau des falaises et les courants d'air peuvent être frais !